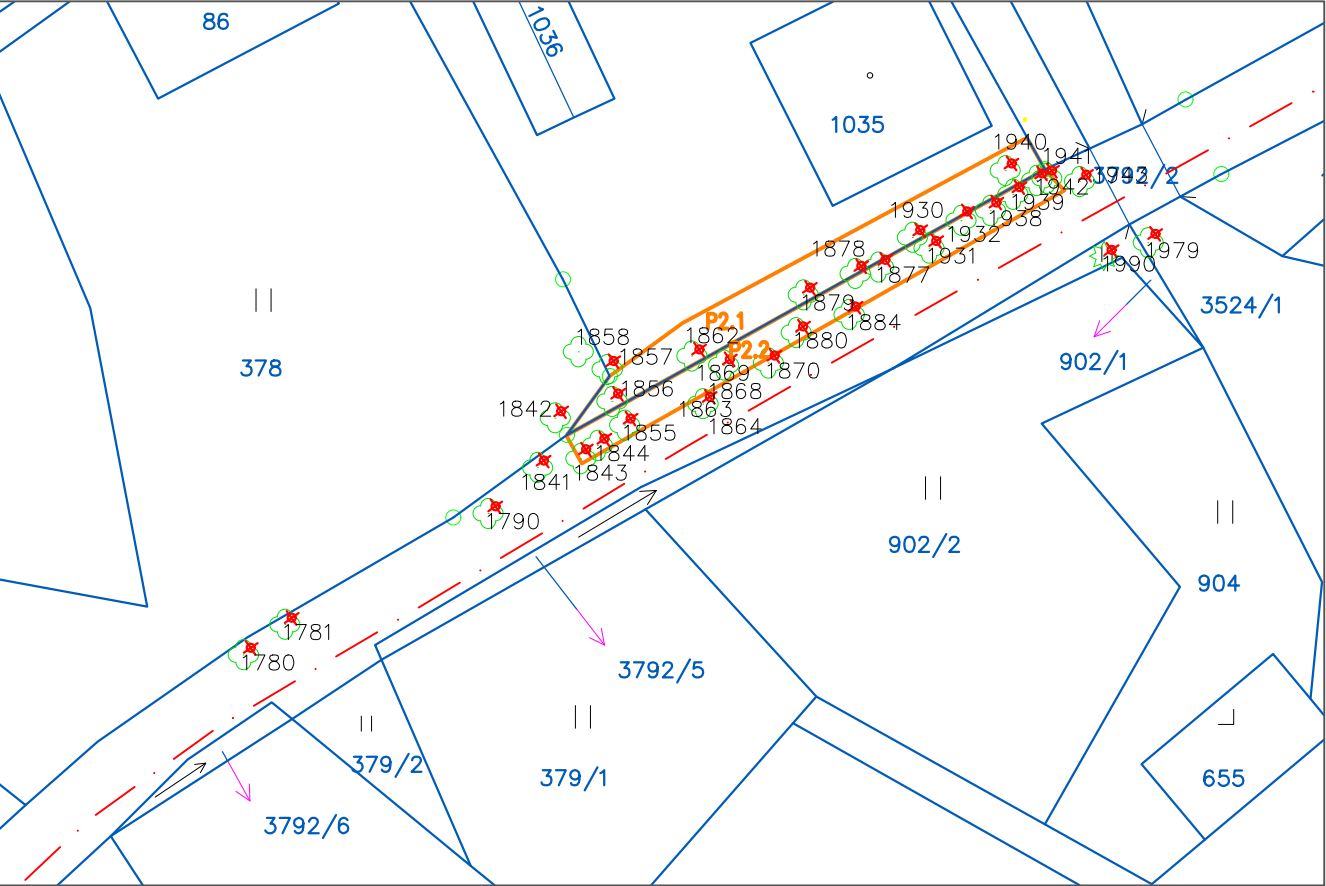
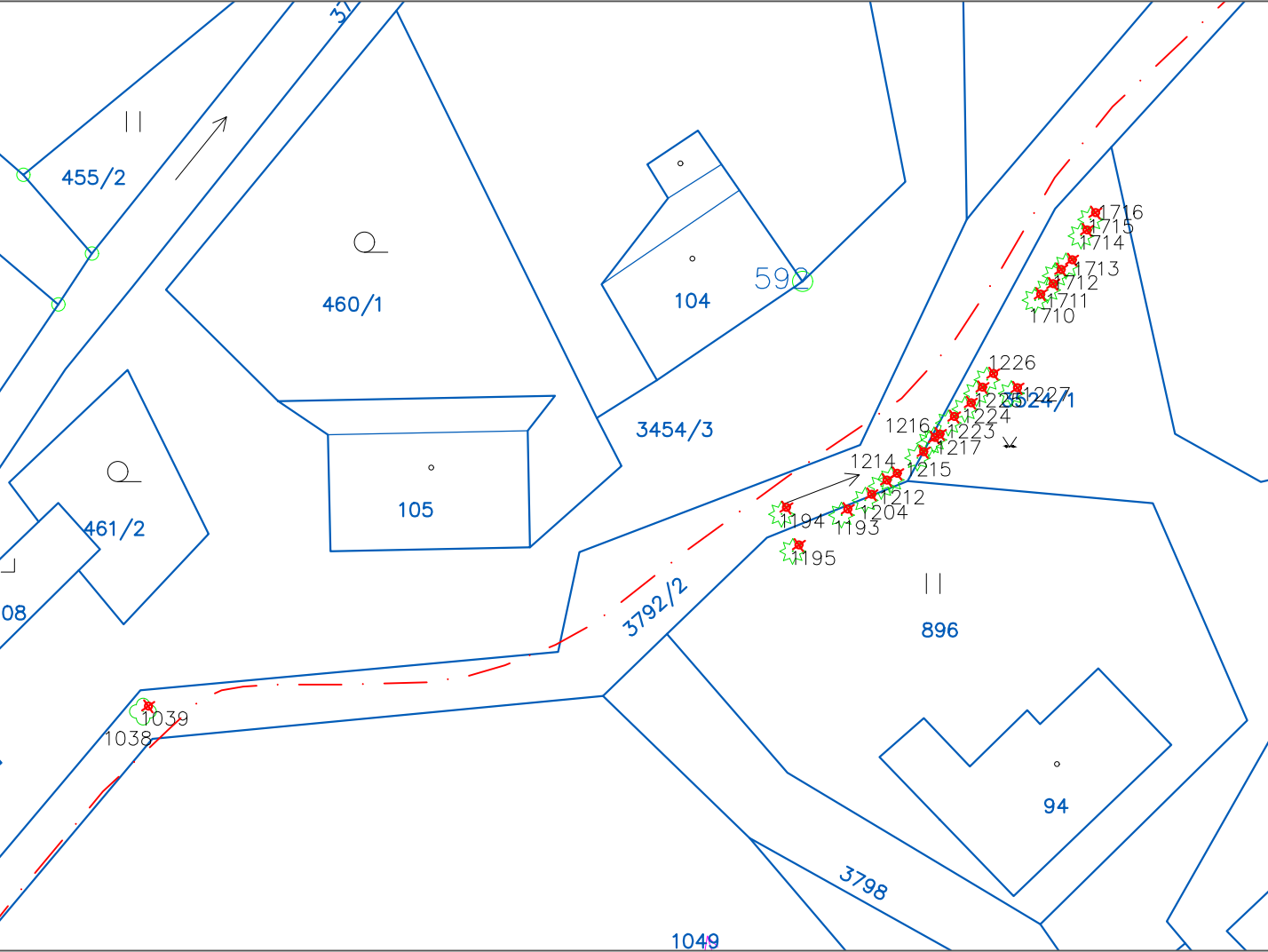


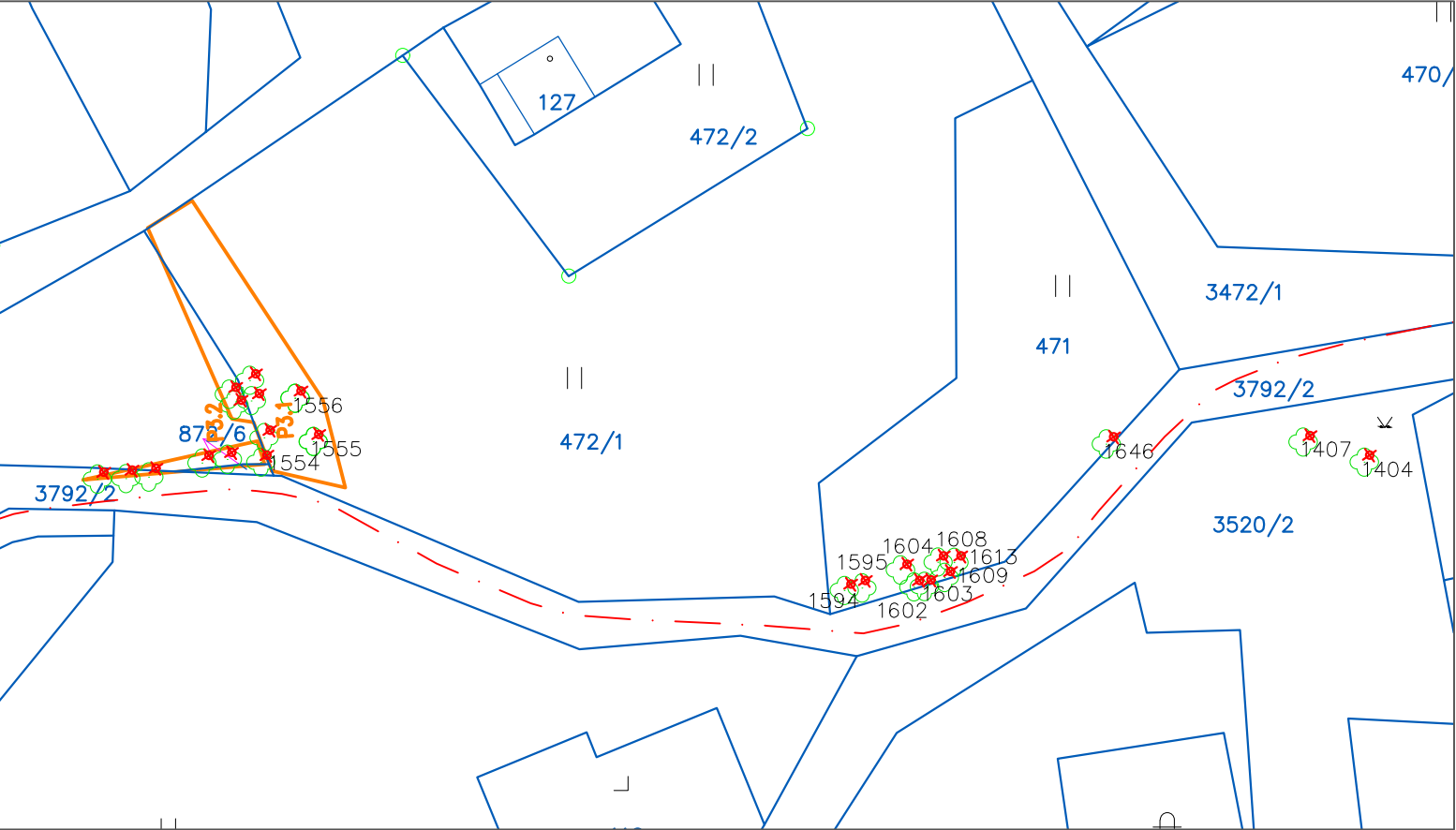
VÝŘEZ 4



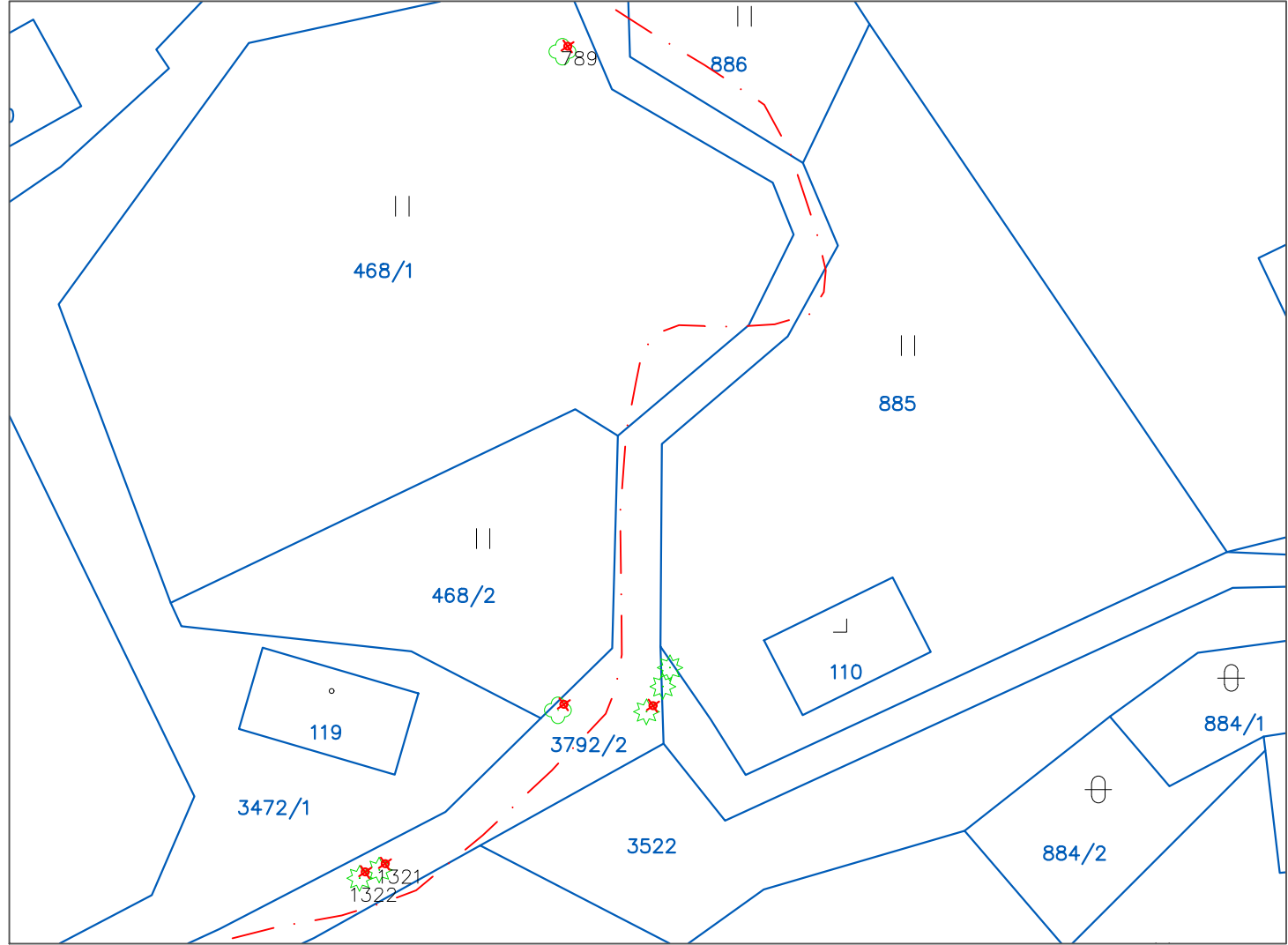
VÝŘEZ 5



VÝŘEZ 6



VÝŘEZ 7




LEGENDA

STAV

303

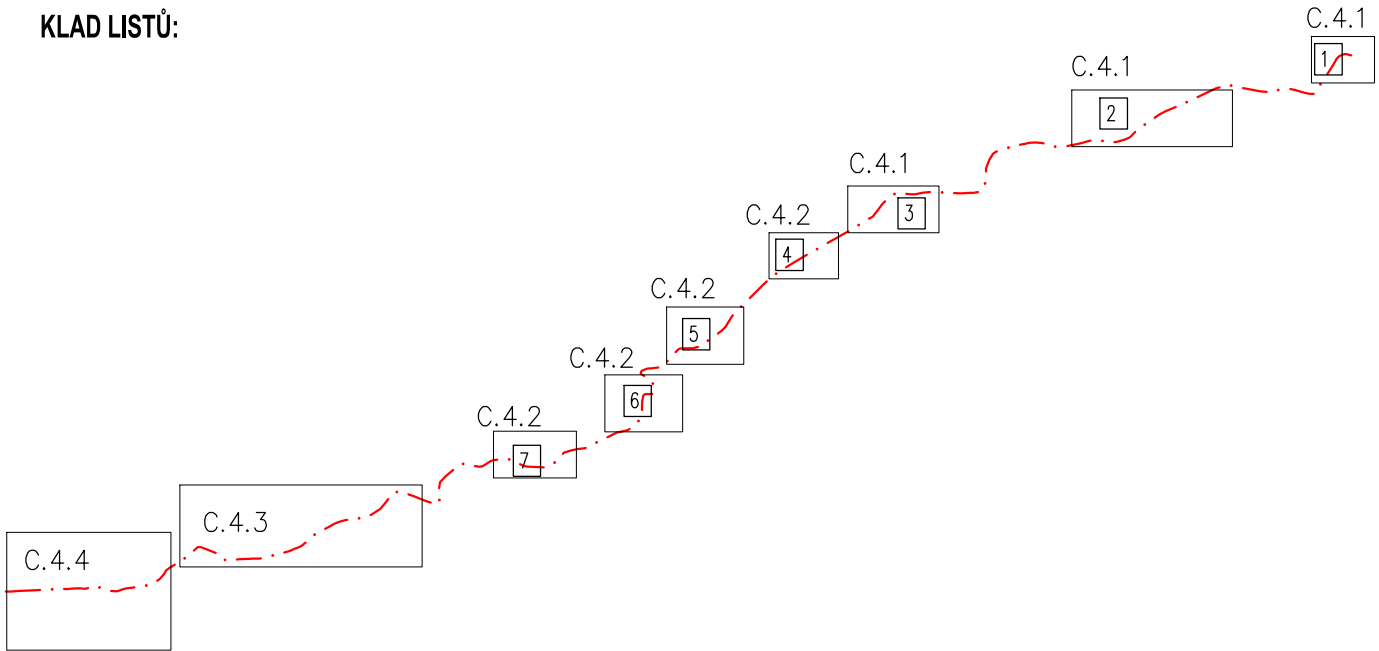
KATASTRÁLNÍ MAPA - ČÍSLO A HRANICE POZEMKŮ

NÁVRH



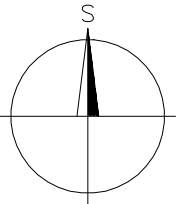
KÁCENÍ DŘEVIN
MECHANICKÁ OCHRANA DŘEVIN
PŘESAZENÍ DŘEVIN

KLAD LISTŮ:



POZNÁMKA:

SOUŘADNICOVÝ SYSTÉM: S–JTSK VÝŠKOVÝ SYSTÉM BpV
DIGITÁLNÍ PODKLAD KN V MĚŘÍTKU 1:1000, KATASTRÁLNÍ ÚZEMÍ ČISAŘSKÝ
PODROBNÉ INFORMACE O DŘEVINÁCH V TABULCE VIZ PRŮVODNÍ A TECHNICKÁ ZPRÁVA



Kreslil ING. MIROSLAV PÁČL 	Navrhl ING. MIROSLAV PÁČL 	Odp. projektant ING. PAVEL MENHARD 	Techn. kontrola ING. JAN CIHLÁŘ 	 VODOHOSPODÁŘSKÝ ROZVOJ A VÝSTAVBA a.s. Nábřeží 4 150 56 Praha 5
Kraj ÚSTECKÝ	Obec STARÉ KŘEČANY			
Investor POVODÍ OHŘE, státní podnik				Soubor C4_KACENI_SIT_VYKRES.dwg
REKONSTRUKCE A OPRAVA MANDAVY VE STARÝCH KŘEČANECH				Formát 3xA4
				Datum 05/2021
				Stupeň DSP/DPS
SITUACE KÁCENÍ 2				Zakázka 465/006
				Měřítko 1:500